مصفوفة تتبّع الطوارئ

النـزوح الناجم عن تغـيّر المناخ – نينوى

IOM DISPLACEMENT TRACKING MATRIX

فترة جمع البيانات: ١ – ٢٠٢١/١١/١٤

الأسَر التي نزحت بسبب الجفاف، بعد عودتها

مدى النزوح

٣٠٣ أسرة

١,٨١٨ فرداً

١٧٤ أسرة منذ أيلول ٢٠٢١

تقوم مصفوفة تتبّع النزوح بتتبّع النزوح الناجم عن المناخ في نينوى منذ حزيران ٢٠٢١. وفي جميع الحالات تقريباً، نزحت الأسَر العائدة بسبب انخفاض هطول الأمطار الذي أثّر بشدّة على قدرة الأسَر في توفير العَلف للماشية. يحدث بعض النزوح الموسمي كل عام، لكن انخفاض هطول الأمطار والغطاء النباتي في عام ٢٠٢١، أدّيا إلى نزوح كبير في المناطق الريفية الجنوبية من محافظة نينوى[1].

يستعرض هذا التحديث للبيانات التي تمّ جمعها خلال الفترة ١–٢٠٢١/١١/١٤، إضافة إلى تحليل للتوجهات منذ فترة جمع البيانات السابقة التي جرت بين ٢٠٢١/٧/١ و ٢٠٢١/٩/٣٠. وتم جمع البيانات بواسطة فرق التقييم والاستجابة السريعة (RARTs) التابعة للمنظمة الدولية للهجرة، المنتشرة في جميع أنحاء العراق (٢٠٪ من جامعي المعلومات من الإناث). تقوم فرق التقييم والاستجابة السريعة بجمع البيانات من خلال المقابلات مع مصادر المعلومات الرئيسيين بواسطة شبكة تضم أكثر من ٩,٥٠٠ من مصادر المعلومات، من بينهم قادة المجتمع والمخاتير والسلطات المحلية وقوات الأمن.

بتاريخ ٢٠٢١/١١/١٥، لوحظَ أن ٣٠٣ أسرة (١,٨١٨ فرداً) ما زالوا نازحين نتيجة لظروف الجفاف. وحدث النزوح بسبب تغيّر المناخ في قضائَين من محافظة نينوى، هما: البعاج والحَضر. ففي قضاء البعاج، ما زالت ١٦٩ أسرة نازحة من مركز البعاج، و٢٤ أسرة من القحطانية. وفي الحَضَر، فهناك ٨٠ أسرة نازحة من ناحية التلّ و٣٠ أسرة من مركز الحَضَر.

الخارطة ١: مواقع أصل الأسَر العائدة التي نزحت بسبب الجفاف

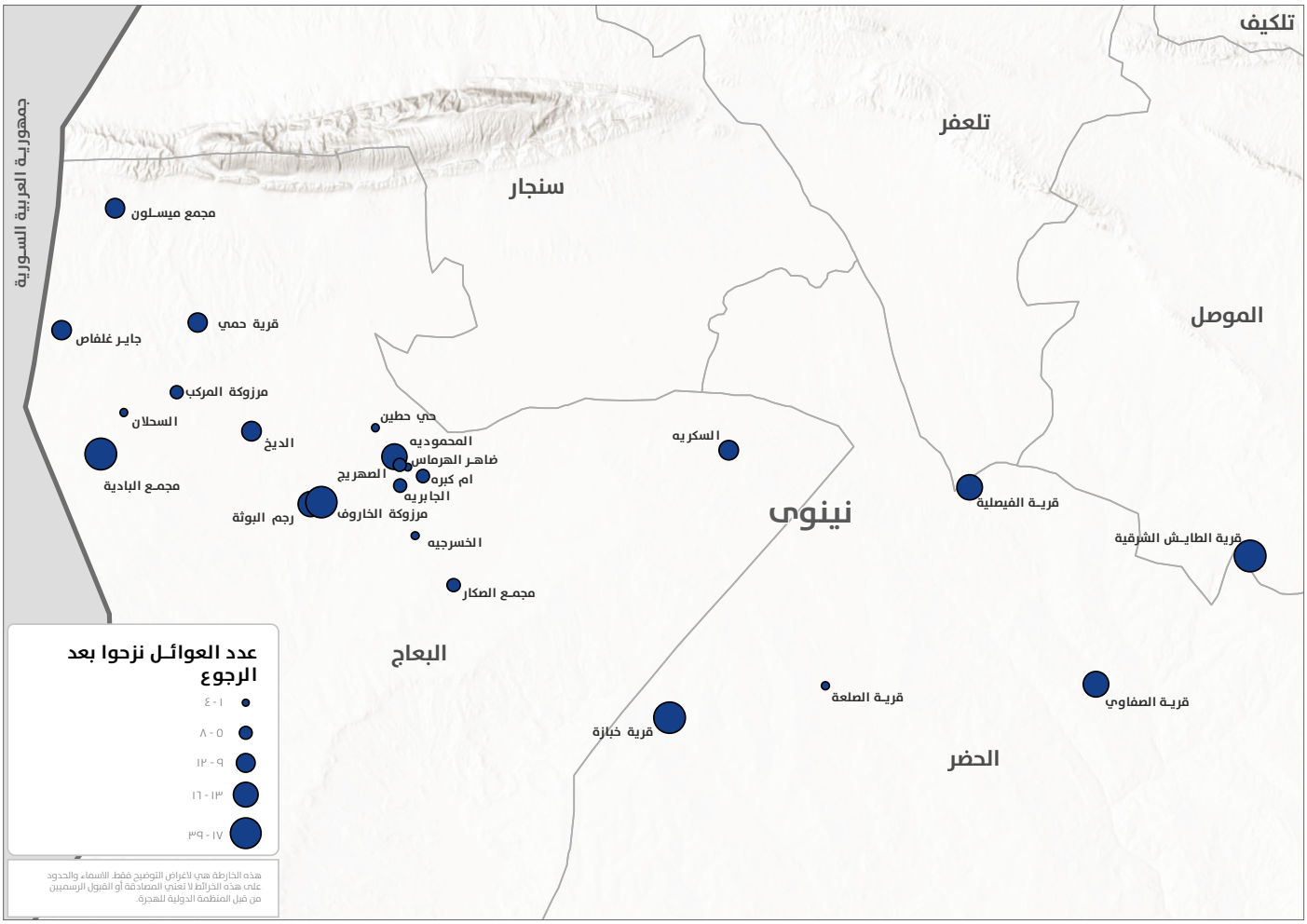

١ تتوفر بيانات شاملة عن هطول الأمطار والزراعة في قاعدة بيانات موقع منظمة الأغذية والزراعة FAO Earth Observation .

الأسَر التي نزحت بسبب الجفاف، بعد عودتها

الشكل ١: عدد الأسَر التي نزحت بسبب الجفاف، حسب محافظة النزوح

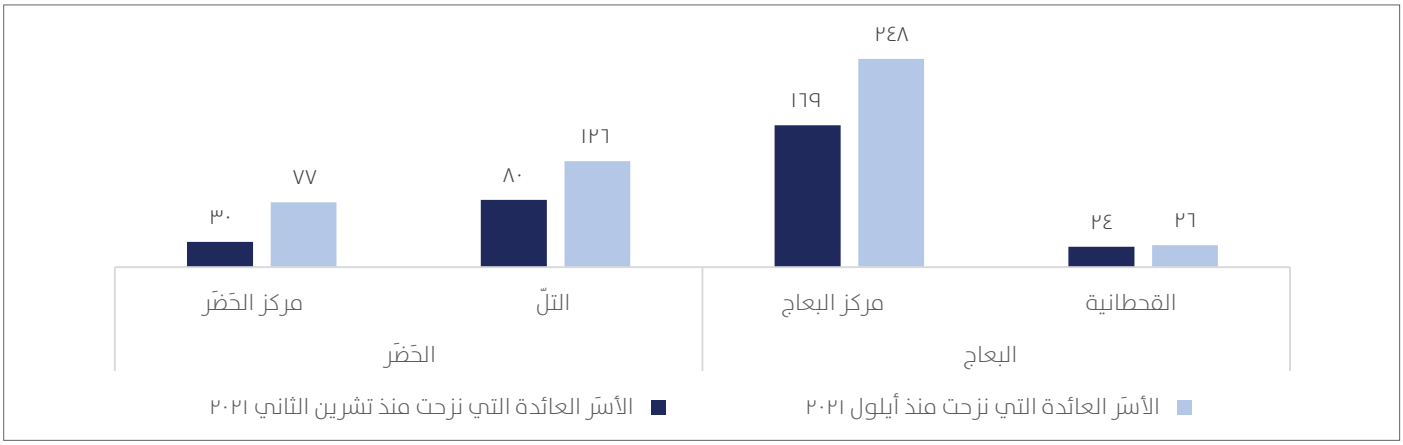

مع هطول الأمطار في تشرين الأول، انخفض عدد الأسَر التي نزحت من المناطق المتأثرة بالجفاف. وانخفض إجمالاً عدد الأسَر النازحة من قضائيَ البعاج والحَضر بمقدار ١٧٤ منذ أيلول ٢٠٢١. تبدأ زراعة القمح والشعير عادة في شهري تشرين الثاني وكانون الأوّل من كل عام، مما قد يؤدي أيضاً إلى عودة الأسَر النازحة.

بين أيلول – وتشرين الثاني ٢٠٢١، حدث أكبر انخفاض في عدد الأسَر النازحة في ناحية مركز البعاج (٧٩ أسرة) تليها ناحية مركز الحَضَر (٤٧) وناحية التلّ (٤٦). وفي ناحية القحطانية انخفض العدد بمقدار أسرتين نازحتين منذ أيلول ٢٠٢١.

ما تزال البيانات الدقيقة عن منطقة نزوح الأسَر النازحة بسبب الجفاف غير متوفرة بعد. مع ذلك، تظهر الخريطة أدناه مناطق النزوح التي تنوي الأسَر الذهاب إليها. وفي معظم الحالات، سعت الأسَر النازحة إلى أراضي الرّعي في مناطق النزوح.

الخارطة ٢: إتجاه نزوح الأسَر النازحة بسبب الجفاف

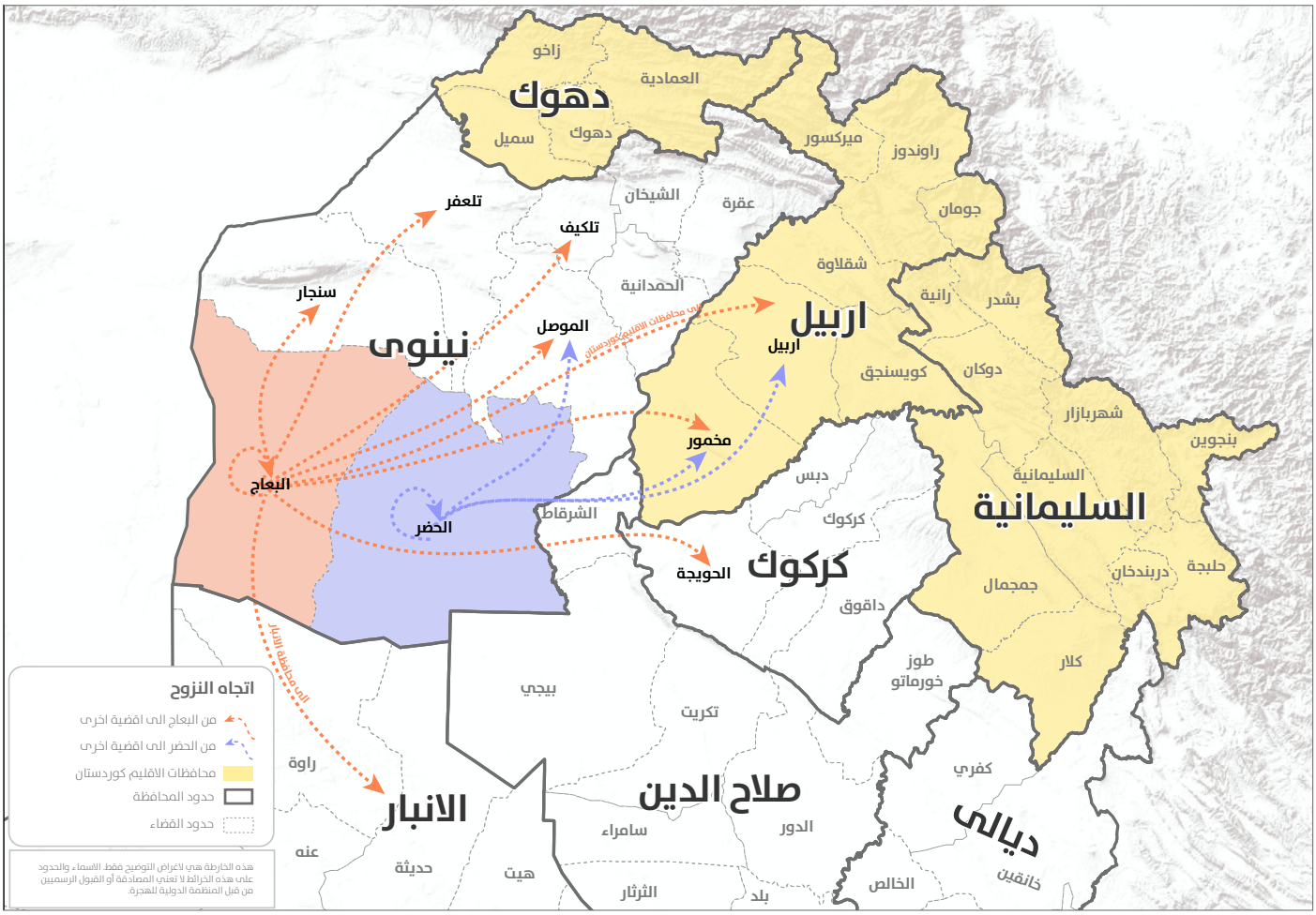

© ٢٠٢١ المنظّمة الدولية للهجرة

إنّ المواد والبيانات الواردة ضمن هذا التقرير، لا تعبّر بالضرورة عن رأي المنظمة الدولية للهجرة. وإنّ التسميات المستخدمة والمواد المعروضة في جميع أجزاء التقرير، لا تعكس رأي المنظمة الدولية للهجرة بشأن الوضع القانوني لأي بلد أو إقليم أو مدينة أو منطقة أو سلطاتها أو فيما يتعلق بحدودها أو مساحتها.

تشكر المنظمة الدولية للهجرة في العراق وزارة الخارجية الأمريكية، مكتب السكان واللاجئين والهجرة PRM لدعمهما المستمر